

## GETGARSUDDE

Längd: 2,3 km  
Avstånd från Grums: ca 10 km  
Terräng: lätt


Området vid Getgarsudde har högt naturvärde och stor betydelse för allmänhetens friluftsliv. Det finns intressanta strandhällar och hållmarkstallskog på en obebyggd del av Vänerstranden.

### Vägbeskrivning:

Från Slottsbron mot Kangerud, skylt Getgarsudde. Vandringsleden går från allmän väg och in i reservatet.



GRUMS KOMMUN



## KONTAKT

### Turistinformation


0555-420 67  
turism@grums.se



### INTERAKTIV KARTA I MOBILEN!

På [www.grums.se/kartor](http://www.grums.se/kartor) hittar du samtliga interaktiva kartor från olika platser i Grums kommun samt historiska ortfoton.

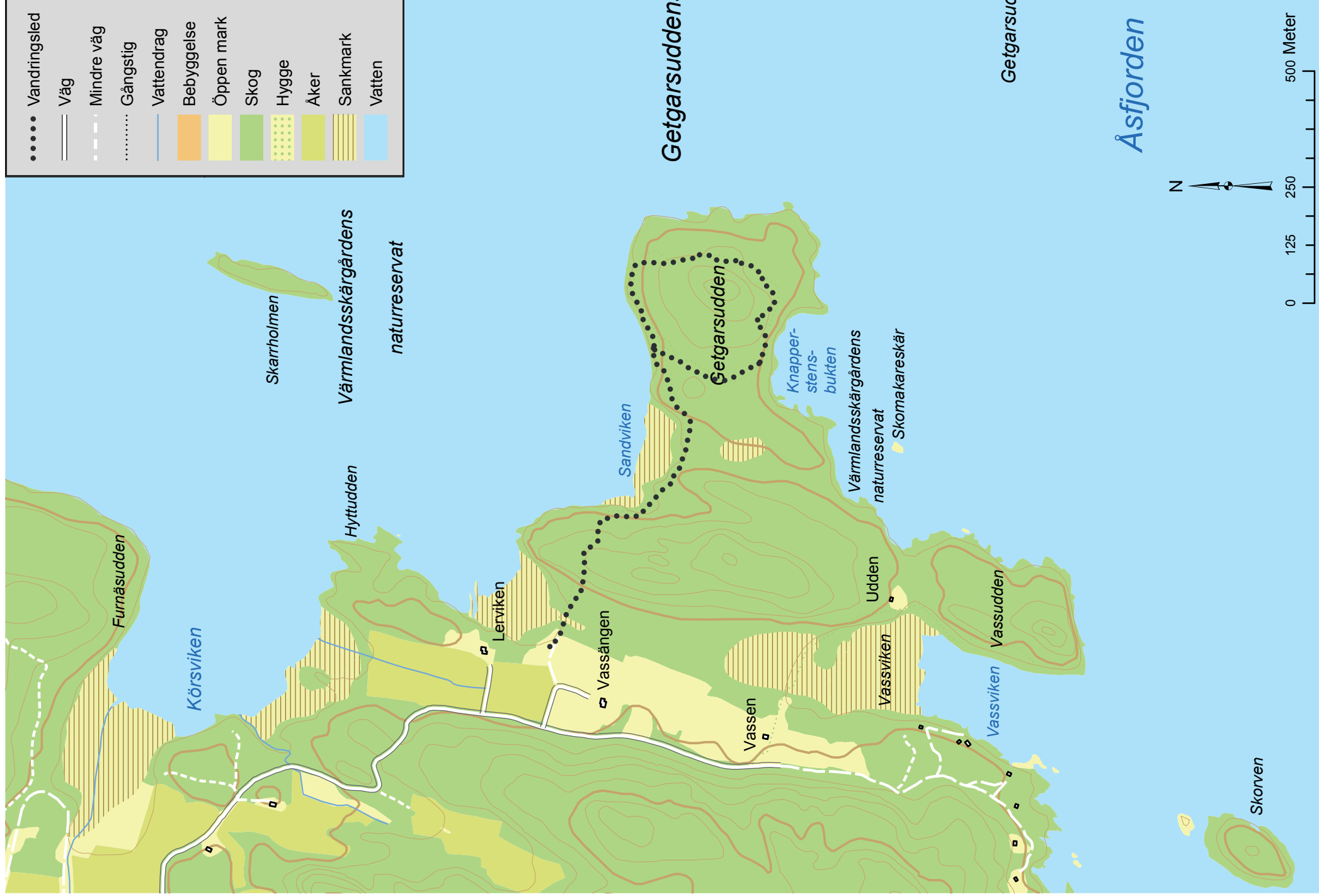
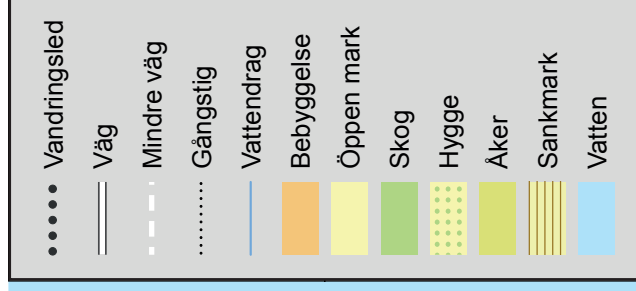
På [www.grums.se/vandringsleder](http://www.grums.se/vandringsleder) hittar du mer information om våra vandringsleder och interaktiva kartor.



GRUMS KOMMUN

# GETGARSUDDE

Getgarsudde är ett naturreservat på en udde i Vänern.  
Foldern innehåller karta över vandringsled.



# Åsfjorden

