

SÄVSJÖLEDEN

Längd: 8,4 km

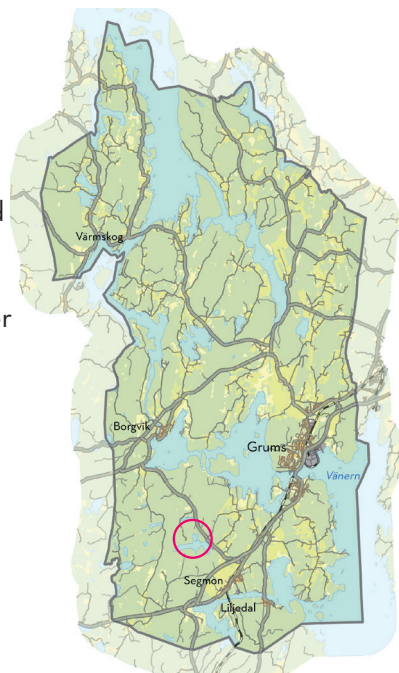
Avstånd från Grums: cirka 12 km

Terräng: medel-svår

Leden går runt hela sjön och har två vindskydd med grillplats. Intill första grillplatsen finns en flotte "Tant Brun" som man drar sig över sjön med där leden fortsätter. Flotten tas upp under vintern. På vissa ställen är stigen ganska brant och krävande.

Vägbeskrivning:

Från E18 vid Segmon följ skyltning för Sävjöns camping.



GRUMS KOMMUN

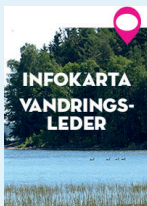


KONTAKT

Turistinformation

0555-420 67


turism@grums.se



INTERAKTIV KARTA I MOBILEN!

På www.grums.se/kartor hittar du samtliga interaktiva kartor från olika platser i Grums kommun samt historiska ortfoton.

På www.grums.se/vandringsleder hittar du mer information om våra vandringsleder och interaktiva kartor.



GRUMS KOMMUN

Grums kommun, 664 80 Grums. Telefon 0555-420 00 växel. www.grums.se

SÄVSJÖLEDEN

Leden går runt hela sjön och har två vindskydd med grillplats.
Foldern innehåller karta över vandringsled.



Märmyren

Sävsjöleden

Sävsjön

Badplats

Campingplats

Viken

Prytserudsviken

Uppsalsviken

Lind

Kvarntorp

Prytserud

Uppsalamossen

Uppsala

Bredsåter

Bred-sätters-mossen

Lillmossen

Stor-mossen

Sävslav

0 87,5 175 350 Meter

