KYCKLINGLEDEN

Längd: 5,7 km
Avstånd från Grums: ca 10 km
Terräng: medel-svår

Vandringsleden slutar och startar vid Buda badplats och går runt Kycklingdalen. Utefter leden finns en ovanlig flora och ett rikt fågelliv. Kycklingleden har en del brantare partier med vacker utsikt över Vänern. Längs vandringen finns fina klippor att bada vid, fika och rasta på. Leden är en kvalitetssäkrad Värmlandsled.

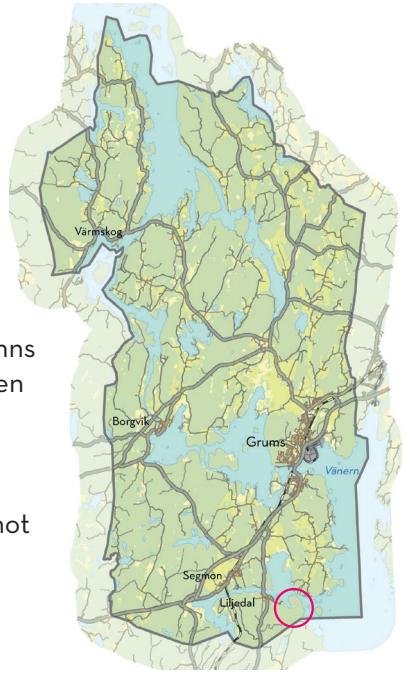

Vägbeskrivning
Från Karlstad kör mot Slottsbron. Tag av E45 mot Liljedal och kör Budavägen mot badplatsen.

KONTAKT

Turistinformation
0555-420 67
turism@grums.se

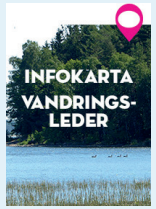

INTERAKTIV KARTA I MOBILEN!

På **www.grums.se/kartor** hittar du samtliga interaktiva kartor från olika platser i Grums kommun samt historiska ortfoton.

På **www.grums.se/vandringsleder** hittar du mer information om våra vandringsleder och interaktiva kartor.

GRUMS KOMMUN

Grums kommun, 664 80 Grums. Telefon 0555-420 00 växel. **www.grums.se**

GRUMS KOMMUN

KYCKLINGLEDEN

Kycklingleden är en kvalitetsmärkt Värmlandsled.
Foldern innehåller karta över vandringsled.

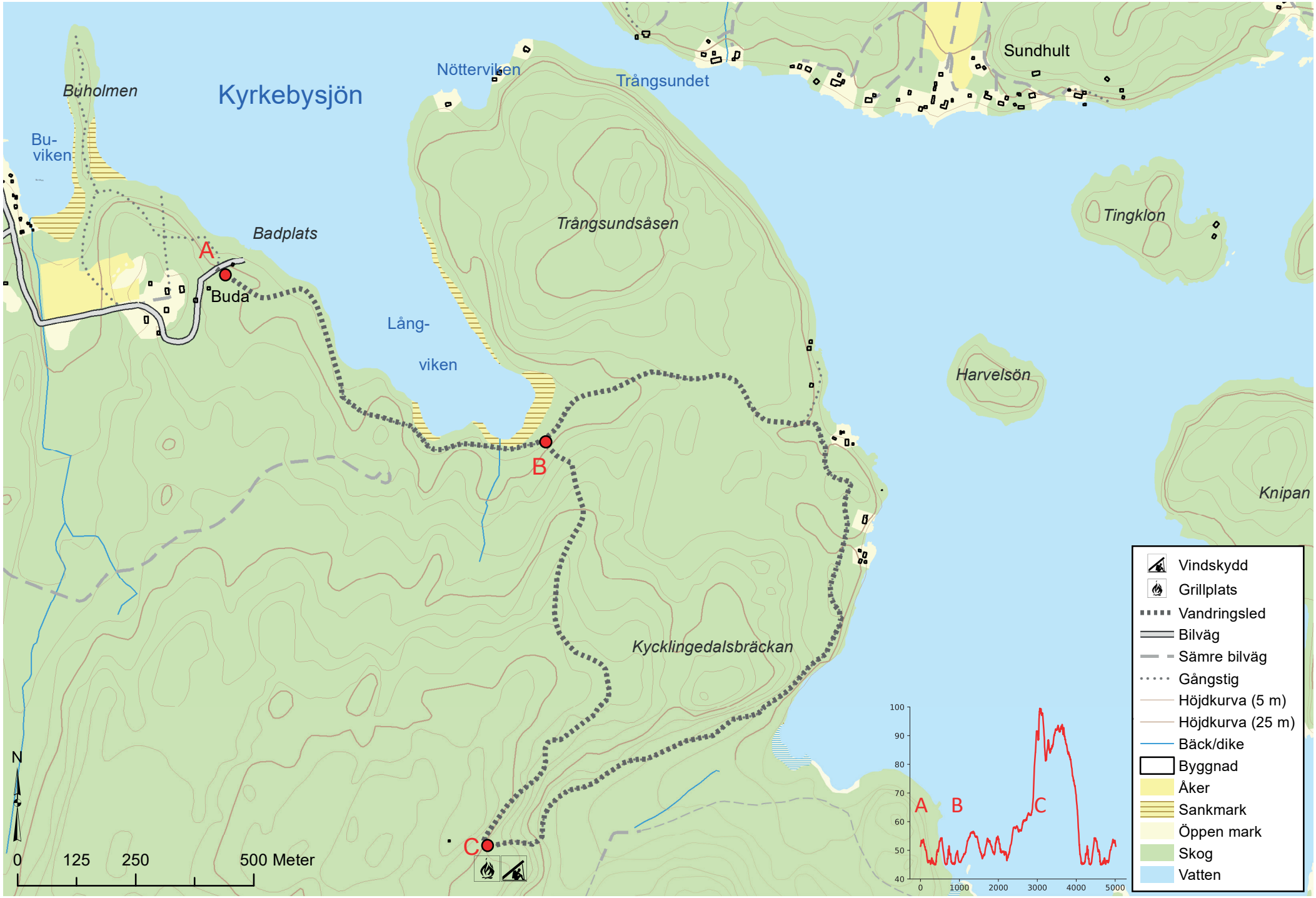
Kyrkebysjön
Nöttervikeen
Trångsundet
Sundhult
Buholmen
Bu-
viken
Badplats
A
Buda
Trångsundsåsen
Tingklon
Lång-
viken
Harvelsön
B
Knipan
Kycklingedalsbräckan
C
N
0
125
250
500 Meter
100
90
80
70
60
50
40
0
1000
2000
3000
4000
5000
A
B
C
Vindskydd
Grillplats
Vandringsled
Bilväg
Sämre bilväg
Gångstig
Höjdkurva (5 m)
Höjdkurva (25 m)
Bäck/dike
Byggnad
Åker
Sankmark
Öppen mark
Skog
Vatten